


Egymillió szabadon felhasználható kép a British Library-től



Egyre több közgyűjtemény, patinás múzeum és könyvtár teszi közzé kincseit az interneten: a *British Library* kollekciónak több mint egymillió darabját böngészhetjük a Flickr oldalunkon.

A British Library sokféle médiumot bocsátott szabad újtára: találhatunk térképeket, földrajzi diagramokat, gyönyörű illusztrációkat, képregényeket, képeslapokat, tájképeket, falrajzokat, a 17–19. századból. A képeket a Microsoft digitalizálta.




Egy illusztráció *Bill Nye* amerikai történelemtől szóló könyvéből (az illusztrációt *F. Oppen* készítette)


Ha valaki kicsit eltéved az oldal sűrűségében, akkor a robotok által szerkesztett (és a British Libraryhez tartozó) *Mechanical Curator* blog segít az eligazodásban: ez a kissé bolondos eszköz segít olyan helyekre is „eljutni”, ahova nélküle kevésbé lehetne. Egy különleges arcfelismerő technika segítségével végigpásztázza a digitalizált

könyveket, és az illusztrációkat helymegnevezéssel teszi közzé.

A Flickr oldalán konvencionálisabb módon, albumokba rendezve mutatják be a képeket. Bármelyik képre kattintva eljutunk az eredeti forráshoz, tehát akár az azt tartalmazó könyvhöz, amely mellé továbbá, abban az évben kiadott könyveket találunk.



A szerkesztők például feltették a fenti, 1885-ből származó illusztrációt a biciklikről szóló mappájukba. De találhatunk öltözködési tanácsadással is kapcsolatos képeket, amelyek arról szólnak, hogy az úriemberek miképpen tudnak olcsón és jól öltözködni, de távol-keleti fogpaszta reklám és számos más, eddig elképzelhetetlen dolgot is lehet találni. Csak győzzünk kattintgatni.



/Forrás: http://mandarchiv.hu/cikk/4586/Egymillio_szabodon_felhasznalható_kep_a_British_Librarytől/

(F. Iné)